

5 A/E Anlage von Ausgleichs- und Ersatzflächen

Ersatzmaßnahme zur Sicherung der Leistungsfähigkeit des Naturhaushalts und des Landschaftsbildes

5.3 E T1 Ersatzmaßnahme Krailling mit Waldumbau

Waldumbau von Vorwald mit Buchen zu naturnahem Laubwald mit Förderung von Totholz und Biotopbäumen sowie Wiederherstellung von artenreichen Säumen am Südrand in einem Teilbereich des ehemaligen Pionierübungsplatzes Krailling.

Belassen und aktive Schaffung von stehendem und liegendem Totholz sowie langfristige Sicherung von Biotopbäumen im Rahmen der Durchforstungspflege.

Landkreis Starnberg
Gemeinde Gilching
Gemarkung Argelsried

Landkreis Starnberg
Gemeinde Krailling
Gemarkung Krailling

LSG

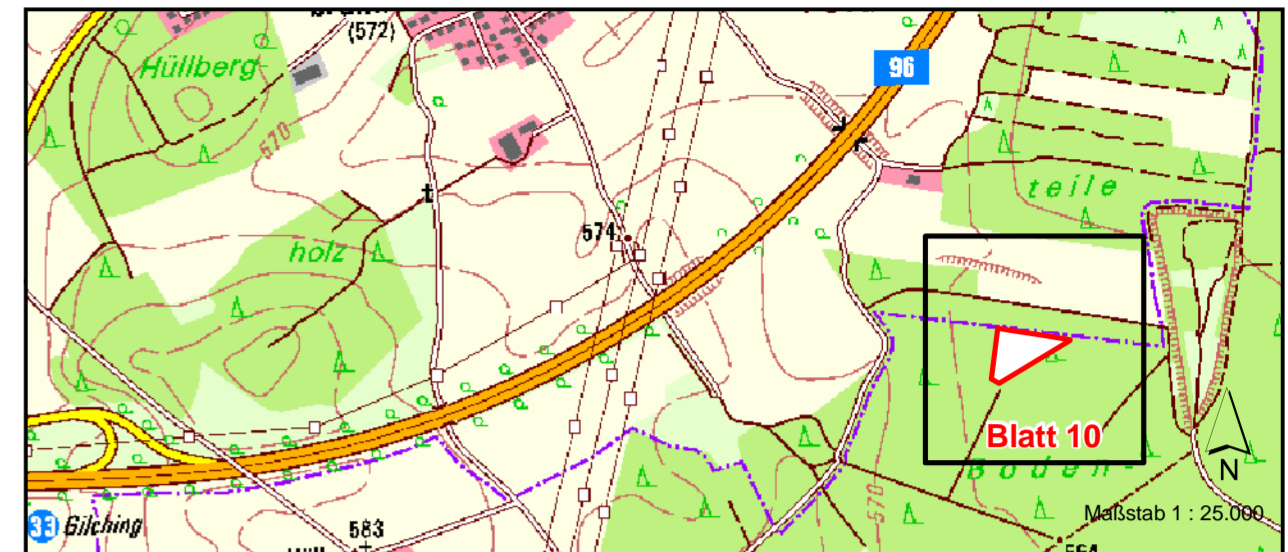
"Ehemaliger
Pionierübungsplatz
Krailling"

5.3 E
T1

0 25 50 100 Meter



Darstellung der Flurkarte als Eigentumsnachweis nicht geeignet



| | | Datum | Name |
|---|------------|--|--------------------|
| 1. Tektur vom 17.02.2023 zu den Planfeststellungsunterlagen | bearbeitet | Dr. Blasy - Dr. Overland Ingenieure GmbH & Co. KG Moosstraße 3 82279 Eching am Ammersee ☎ 08143 / 997 100 info@blasy-overland.de ☎ 08143 / 997 150 www.blasy-overland.de | Juli 2022 Patalong |
| | gezeichnet | | Juli 2022 Kempkens |
| | geprüft | D 5 | Feb 2023 Müssig |

| Nr. | Änderungen gegenüber der Planfassung vom 11.12.2020 |
|-----|---|
| 1 | Anpassung Flächengröße |
| 2 | Angleichen der Farben für Schutzgebiete an den Lageplan |
| 3 | |
| 4 | |

Die Autobahn Südbayern
Seidlstr. 7-11, 80335 München

| | Datum | Zeichen |
|-------------|-----------|----------|
| bearbeitet: | Jan. 2020 | Patalong |
| gezeichnet: | Nov. 2020 | Gintner |
| geprüft: | Nov. 2020 | Patalong |

Autobahndirektion Südbayern
Seidlstr. 7-11
80335 München



Tel.: 089/54552-0 Fax.: 089/54552-3200, E-Mail: poststelle@abdsb.bayern.de

| | | | |
|-------------|------------|---------|--------|
| bearbeitet: | Gez.: 1311 | 11/2020 | Rausch |
| geprüft: | Gez.: 13 | 11/2020 | Müssig |


PSP Nr.: B01S.ABAV0008.00.E0.01
PSP Bez.: A99 V.3.009 TSF Allach-Feldmoching
Dateiname: U9_2_LMP_B18.mxd

FESTSTELLUNGSENTWURF

| | |
|--|--|
| Straßenbauverwaltung Freistaat Bayern Straße / Abschn.-Nr / Station: A99_320_0_494 - A99_340_3_916 PROJIS-Nr.: | Unterlage / Blatt-Nr.: 9.2 / 10 T1 Landschaftspflegerischer Maßnahmenplan Maßstab: 1 : 2.000 |
|--|--|


A 99 Autobahnring München Sanierung Tunnel Allach und Temporäre Seitenstreifenfreigabe (TSF) AD München-Allach bis AD München-Feldmoching von Bau-km 10+000 bis Bau-km 16+800

aufgestellt:
Autobahndirektion Südbayern



Dr. Eid, Ltd. Baudirektor
München, den 11.12.2020

1. Tektur aufgestellt: 17.02.2023
Niederlassung Südbayern



Dr. Eid, Geschäftsbereichsleiter