










Schutzgebiete


-  FFH-Gebiet Natura 2000
-  Naturschutzgebiet (NSG)
-  Landschaftsschutzgebiet (LSG)
-  Biotopkartierung Bayern

Maßnahmenplanung

-  Technische Planung Ausbau A99, Veränderungen gegenüber Bestand
-  Eingriffsbereich mit Baufeld
-  Plangebiet



Dr. Blasy - Dr. Overland Beratende Ingenieure GmbH & Co. KG		Datum	Zeichen
bearbeitet:		Mai 2020	Patalong
gezeichnet:		Mai 2020	Gintner
geprüft:		Nov. 2020	Patalong


Autobahndirektion Südbayern			
Seidlstr. 7-11 80335 München		bearbeitet:	Gez.: 1311 11/2020 Rausch
Tel.: 089/54552-0 Fax.: 089/54552-3200, E-Mail: poststelle@abdsb.bayern.de		geprüft:	Gez.: 13 11/2020 Müssig
PSP Nr.: B01S.ABAV0009.00.E0.01		PSP Bez.: A99.V.3.009 TSF Allach-Feldmoching	
Dateiname: U19.1.2_Übersichtskarte_Schutzgebiete.mxd			

Nr.	Art der Änderung	Datum	Zeichen

FESTSTELLUNGSENTWURF

Straßenbauverwaltung Freistaat Bayern	Unterlage / Blatt-Nr.: 19.1 / 2 Übersichtskarte der Schutzgebiete
Straße / Abschn.-Nr / Station: A99_320_0,494 - A99_340_3,916	Maßstab: 1 : 25.000
PROJIS-Nr.:	

A 99 Autobahnring München Sanierung Tunnel Allach und Temporäre Seitenstreifenfreigabe (TSF) AD München-Allach bis AD München-Feldmoching von Bau-km 10+000 bis Bau-km 16+800

aufgestellt: Autobahndirektion Südbayern	
 Dr. Eid, Ltd. Baudirektor München, den 11.12.2020	